

Łódź, dnia 22 lipca 2025 r.

RB.7225.7.2025.GZ

Jan Moreń - Pełnomocnik
PGL LP Nadleśnictwa Smardzewice
97-213 Smardzewice ,ul. Główna 1a

Sprawa dotyczy: wydania uzgodnienia włączenia drogi leśnej przeciwpożarowej nr 134L w Leśnictwie Jaksonek, Nadleśnictwa Smardzewice do drogi gminnej (dz. nr 933/1 obr. Stok) relacji: dr krajowa nr 12 – Stok)

Na podstawie art. 104 § 1 ustawy z dnia 14 czerwca 1960 r Kodeks postępowania administracyjnego (t.j . Dz. U. 2024 r. poz.572) i rozporządzenia Ministra Infrastruktury z dnia 24 czerwca 2022r w sprawie przepisów techniczno-budowlanych dotyczących dróg publicznych (Dz. u. z 2022r. , poz.1518) po rozpatrzeniu sprawy z wniosku dotyczącego wydania zezwolenia na przebudowę zjazdu z drogi gminnej przedstawionego pismem z dnia 09 lipca 2025r. przez Państwowe Gospodarstwo Leśne Lasy Państwowe - Nadleśnictwo Smardzewice reprezentowane przez pełnomocnika Pana Jana Morenia – projektanta Biura Studiów i Projektów Leśnictwa Biprolas sp. z o.o. z/s w Łodzi, przy ul. Gdańskiej 112 nie wnoszę sprzeciwu:

- na lokalizację zjazdu z drogi publicznej określonym w załączniku graficzny nr 3 i wyrażam zgodę na przebudowę zjazdu wg warunków określonych w piśmie Wnioskodawcy z dnia 09.07.2025 r.

- na miejsce dostępu do drogi publicznej jako pożytek w rozumieniu przepisów ustawy o drogach publicznych położone na części tejże drogi, łącząc bezpośrednio jej jezdnię z nieruchomością gruntową usytuowaną poza pasem drogowym położoną na działce nr 261w obr. Prucheńsko Małe i działce nr 155 w Obr. Owczary w jednostce ewidencyjnej Mniszków.

Uzgodnienie wydane jest na czas nieokreślony , z zastrzeżeniem , ze niniejsza decyzja wygasa , jeżeli w ciągu 3 lat od jej wydania zjazd nie zostanie wybudowany.

Zjazd należy wykonać w oparciu o parametry zawarte w piśmie Wnioskodawcy oraz w zgodzie z zasadami wiedzy technicznej zawartej we wzorcach i standardach WR-D_33 „

Wytyczne projektowania zjazdów, wyjazdów oraz wjazdów na drogach zamiejskich i ulicach” rekomendowanych przez Ministra Infrastruktury w dniu 15 grudnia 2022r.

Przed rozpoczęciem robót należy uzyskać zgodę Zarządcy drogi na dysponowanie nieruchomością na cele związane z przebudową zjazdu.

Załączniki:

1. Projekt zagospodarowania terenu w skali 1:500 - rys. nr 3

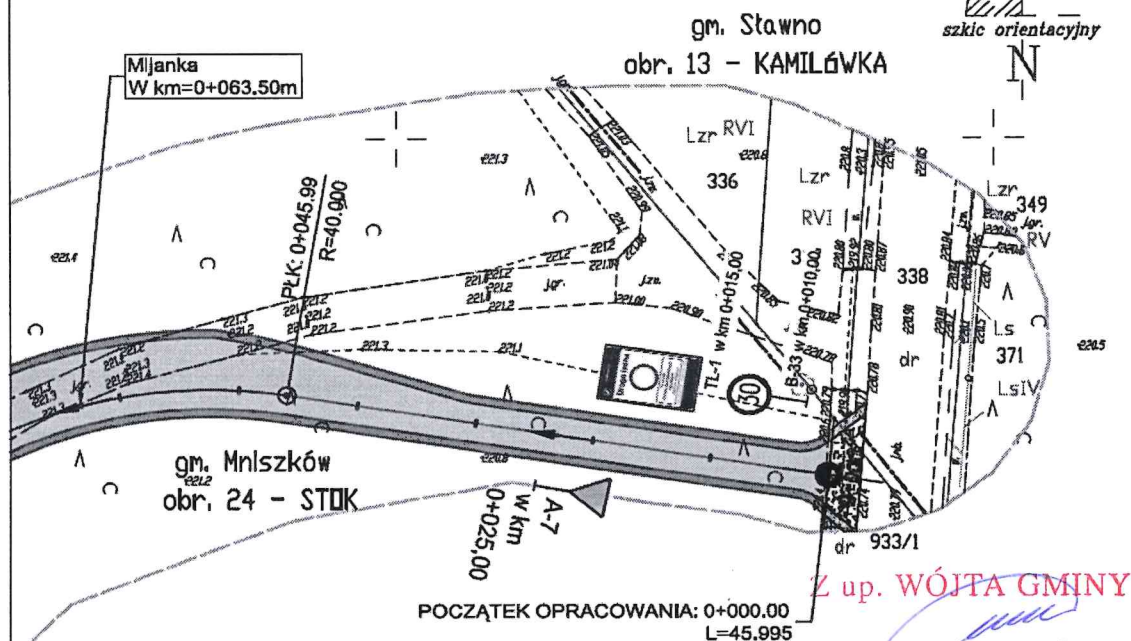
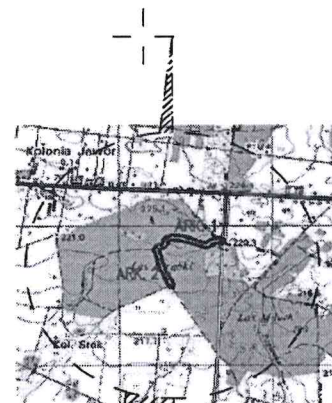
Z up. WÓJTA GMINY
Marcin Wujek
KIEROWNIK REFERATU PLANOWANIA
PRZESTRZENNEGO, OCHRONY ŚRODOWISKA,
GOSPODARKI NIERUCHOMOŚCIAMI,
INFRASTRUKTURY, BUDOWNICTWA I ROLNICTWA

województwo: łódzkie
 powiat: opoczyński
 jednostka ewidencyjna: 1100703_2 gm. Mniszków
 obręb ewidencyjny: 0024, Stok
 działki: 960/1, 961

MAP - GEO
 Usługi Geodezyjne Łukasz Pawłowski
 Stoczki 1, 26-341 Mniszków
 Biuro: ul. Sienkiewicza 13 lok.12,
 97-300 Piotrków Trybunalski
 NIP 7681819838 REGON 382991167
 tel. 661 342 230
 e-mail: mapgeo.geodezja@gmail.com

MAPA DO CELÓW PROJEKTOWYCH


skala 1:500



Punkty osnowy geodezyjnej podlegają ochronie
 (Ustawa z dn. 17.05.1999r. Prawo Geodezyjne i Kartograficzne, Rozporządzenie Ministra Spraw Wewnętrznych i Administracji z dn. 15.04.1999r. - Dziennik Ustaw Nr 45 poz. 454)

art. 12b ust. 5 ustawy z dnia 17 maja 1999 r. Prawo geodezyjne i kartograficzne (Dz.U. 2002.95.1)

Poczwadzam, że niniejszy dokument został opracowany w wyniku prac geodezyjnych i kartograficznych, których rezultatem jest opracowanie technicznych podstaw do wytyczenia linii granicznych nieruchomości, że jestem świadomy odpowiedzialności karnej za złożenie fałszywego oświadczenia.	
Identyfikator zgłoszenia prac geodezyjnych	011.6641.2237.1024
Organ służby geodezyjnej, który otrzymał zgłoszenie	Starosta Opoczyński
Wykonawca prac geodezyjnych	MAP-GEO
Identyfikator sporządzenia dokumentu	PROTOKÓŁ WERYFIKACJI
Identyfikator wyniku pozostawienia weryfikacji	NR 011.6641.2237.1024_2 z dnia 11.11.2014
Imię i nazwisko oraz nr uprawnień zawodowych wykonawcy prac	Int. Łukasz Pawłowski nr uprawnień 15798

 BIURO STUDIÓW I PROJEKTÓW LEŚNICTWA 90-508 Łódź, ul. Gdańska 112	
Temat: Projekt budowlany techniczny budowy drogi pożarowej nr 134L	Data 05.2025 r.
Obiekt: Droga pożarowa nr 134L w odz. leśnych nr 210,211 Leśnictwo Jaksonek Nadleśnictwo Smardzewice	Skala 1:500
Branża: Drogowo	Nr rys. 3.1
Tytuł rysunku: Projekt Zagospodarowania Terenu - Zjazd	
mgr inż. Jan Moreń	Upr. bud. nr 298/89/WC
	Podpis

